


1) 1712: Veduta České Lípy, litografie – kopie mědirytu Mauritia Vogta z r. 1712, vyd. Jos. Müller, Excursions-Club, 2. pol. 19. stol. SOkA Česká Lípa, AM Česká Lípa, i.č. 2554, st. sign. D I/b.2., kart. 619.

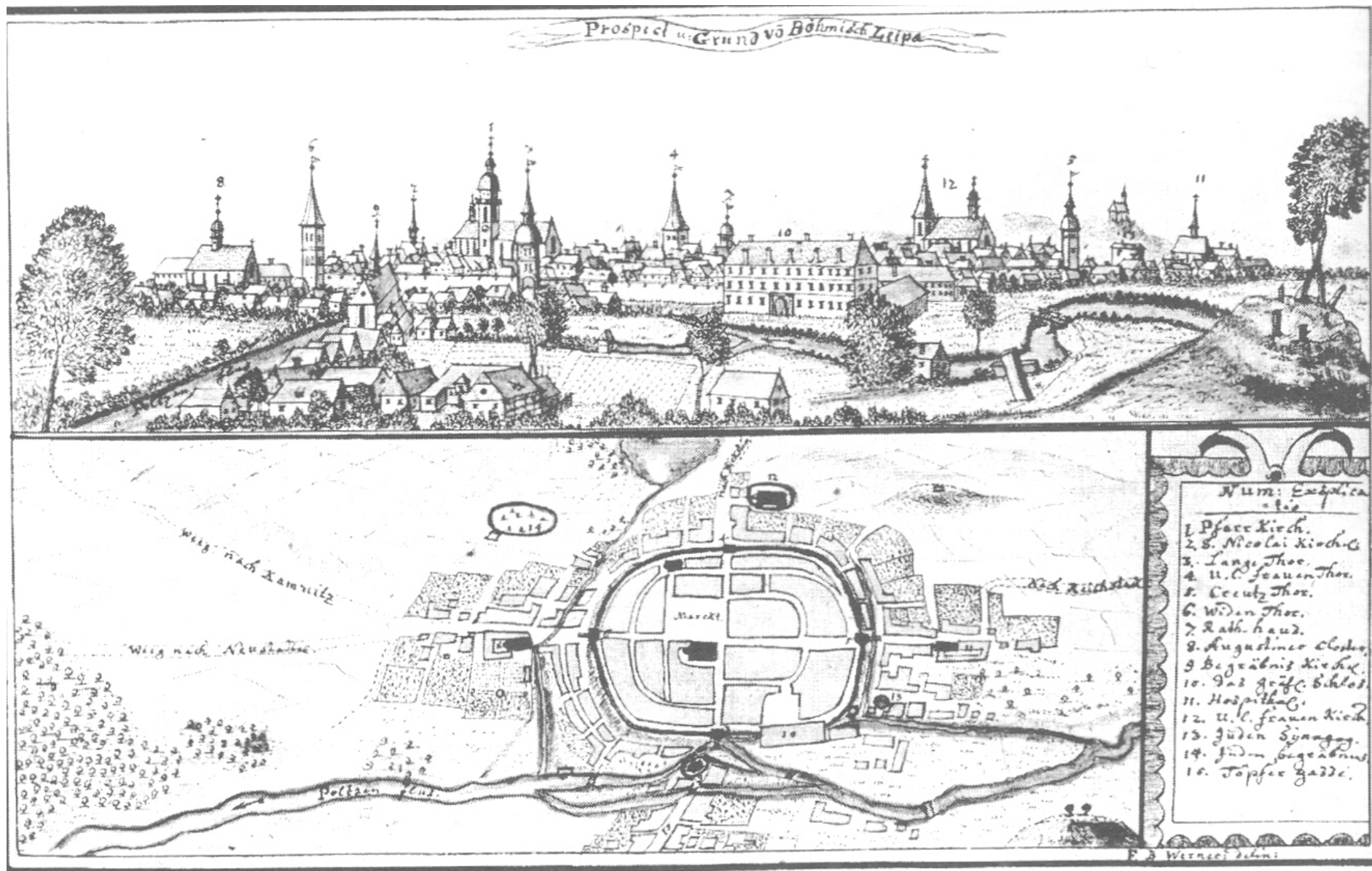


2) před 1787: Tovaryšský list s pohledem na Českou Lípu před požárem 1787, ryl. F. Ant. Weisser. SOkA Česká Lípa, AM Česká Lípa, i.č. 2554, st. sign. D I/b.2. 6/135, kart. č. 619.





3) před 1787: Veduta České Lípy před požárem 1787, kresba tuší dochovaná ve fotokopii. SOkA Česká Lípa, AM Česká Lípa, i.č. 2554, st. sign. D I/b.2., kart. 619.



4) 1710-1730: Plán České Lípy, Friedrich Bernhard Werner. Národní památkový ústav Praha, ú.p. Praha, fotoarchiv, negativ i.č. 26.177





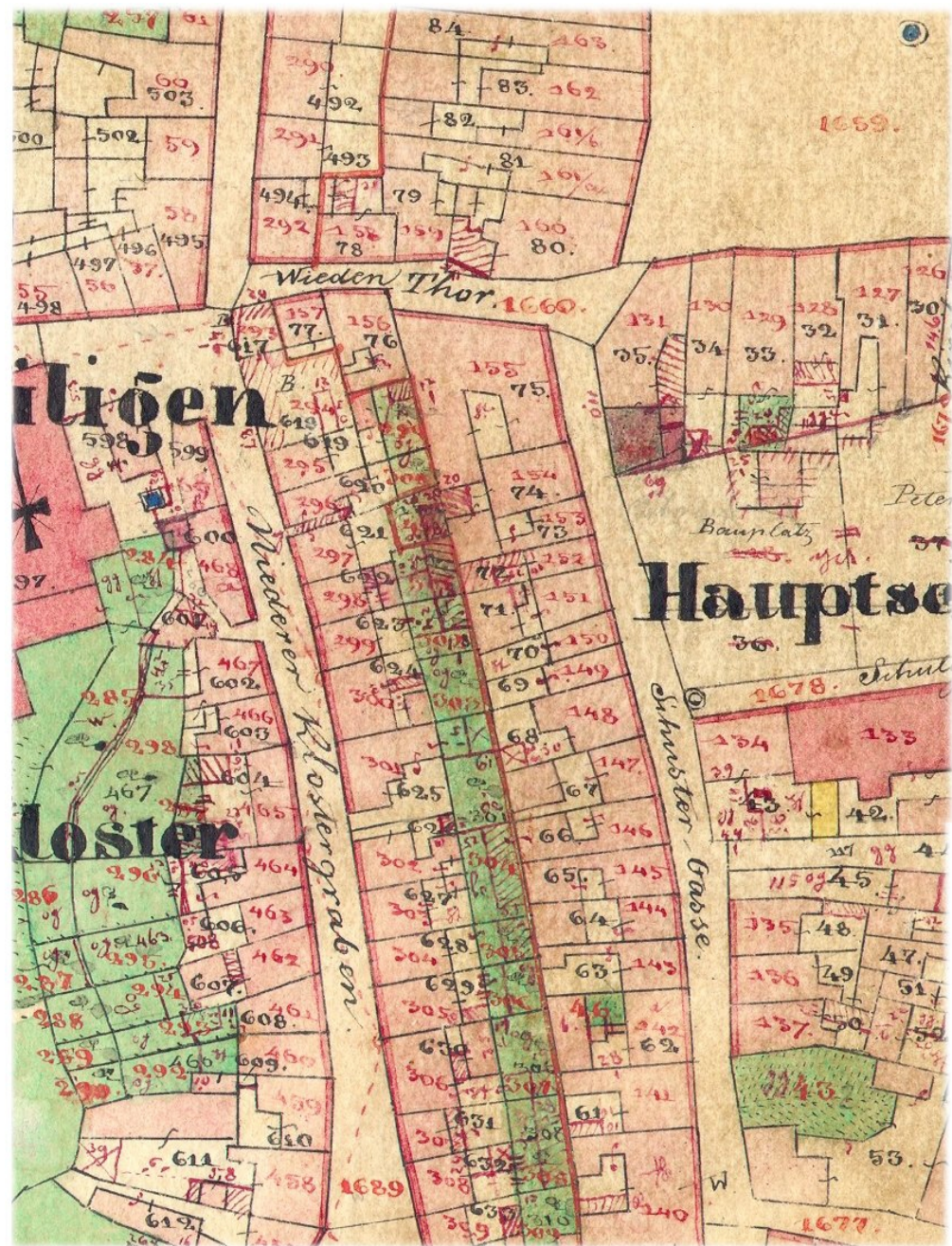
6) 1843: Císařský otisk stabilního katastru, město Česká Lípa, měř. 1:2880. Ústřední archiv zeměměřičství a katastru.





7) pol. 19. stol.?: Plán České Lípy, nedatováno, bez měř., dochováno ve fotografii. SOkA Česká Lípa, AM Česká Lípa, i.č. 2554, st. sign. D I/b.2. 8/146, kart. 619.





8) 1843-1875: Indikační skica stabilního katastru, město Česká Lípa, měř. 1:2880. NA, Stabilní katastr, Litoměřicko, Česká Lípa 255.





9) 1876-1925: Berní mapa vyřazená po obnově, Česká Lípa, měř. 1:2880. Ústřední archiv zeměměřičství a katastru.








11) 1905-1908: Dům čp. 159 (Knoblochova pivnice). Vlastivědné muzeum a galerie v České Lípě, Sbírka pohlednic Vlastivědného muzea, oddělení Česká Lípa.





12) 1902-1913: Dům čp. 159 (Knoblochova pivnice). In: Smejkal – Panáček – Sobotová 1996, č. 181.